

Provincia

Comune

Località

rif.catastali

proprietario affittuario

CE

Prezenzano

Pozzo

stampa

Documentazione di Archivio

altra documentazione

Utilizzo del suolo, pedologia e geologia

Quota (s.l.m.)

Dimensioni (in mq)

Utilizzo del suolo: foraggio.
Stato del terreno: mietuto
Pedologia : argillo-sabbioso.

17034

Morfologia Attuale

Pendio

Pendio

Lieve

Visibilità

Scarsa

Descrizione

UT di forma irregolare orientata in senso NO-SE, caratterizzata dalla coltivazione di foraggio. Confina a N e a E con un'area urbanizzata, a S con la strada, a O un canale artificiale la separa dalle UUTT 02 e 05. Il foraggio è stato mietuto da poco, come testimonia la presenza delle balle di fieno. Il terreno non risulta lavorato di recente ed è coperto da una diffusa vegetazione che rende la visibilità scarsa. L'area risulta già nota per l'individuazione, al di sotto di potenti strati di interro, di strutture pertinenti probabilmente ad un abitato databile tra il III e il V sec. d.C (SIRANO 2005, p. 316, sito 12). Sono stati raccolti i seguenti materiali: 1 fondo di ceramica invetriata; 3 orli e 6 pareti di ceramica comune depurata; 4 pareti di ceramica comune; 24 fr. di laterizi.

Bibliografia

SIRANO 2005, p. 316, sito 12

Metodo e condizioni di ricognizione

Sistematica intensiva 5 ricognitori distanza 5 m.
Ora inizio 9.15 Ora fine 9.30
Meteo: Coperto

Interpretazione

fotografie

01-01, 01-02, 01-03, 01-04, 01-mat-01

Osservazioni

disegni


Autore scheda

Lucrezia De Simone

Data

27/05/2014

Provincia	Comune	Località	rif.catastali	proprietario affittuario
CE	Prezenzano	Pozzo		

 Documentazione di Archivio	altra documentazione

Utilizzo del suolo, pedologia e geologia	Quota (s.l.m.)	Dimensioni (in mq)
Utilizzo del suolo: foraggio. Stato del terreno: mietuto Pedologia : argillo-sabbioso.		21800
	Morfologia Attuale	
	Pendio	
	Pendio	
	Lieve	
Visibilità	Nulla	

Descrizione

UT di forma irregolare orientata in senso NO-SE, caratterizzata dalla coltivazione di foraggio. Confina a N con un'area urbanizzata, a S con l'UT 05, a O con la 03, a E un canale artificiale la divide dall'UT 01. Il foraggio è stato mietuto da poco, come testimonia la presenza delle balle di fieno. Il terreno non risulta lavorato di recente ed è coperto da una diffusa vegetazione che rende la visibilità nulla. L'area risulta già nota per l'individuazione, al di sotto di potenti strati di interro, di strutture pertinenti probabilmente ad un abitato databile tra il III e il V sec. d.C (SIRANO 2005, p. 316, sito 12). Sono stati raccolti i seguenti materiali: 1 nucleo di selce; 1 parete di ceramica invetriata; 1 parete di ceramica comune depurata; 3 orli e 5 pareti di ceramica comune; 20 frr. di laterizi.

Bibliografia	Metodo e condizioni di ricognizione
SIRANO 2005, p. 316, sito 12	Sistematica intensiva 3 ricognitori a distanza di 5 m. Ora inizio 9.30 - 9.45. Meteo: Coperto
fotografie	Interpretazione
02-01, 02-02, 02-03, 02-mat-01	
disegni	Osservazioni

Autore scheda	Lucrezia De Simone	Data	27/05/2014
----------------------	--------------------	-------------	------------

Provincia

Comune

Località

rif.catastali

proprietario affittuario

CE

Presenzano

Rastello

stampa

Documentazione di Archivio

altra documentazione

Utilizzo del suolo, pedologia e geologia

Quota (s.l.m.)

Dimensioni (in mq)

Utilizzo del suolo: foraggio.
Stato del terreno: mietuto
Pedologia : argillo-sabbioso.

20700

Morfologia Attuale

Pendio

Pendio

Lieve

Visibilità

Scarsa

Descrizione

UT di forma irregolare orientata in senso NO-SE, caratterizzata dalla coltivazione di foraggio. Confina a N con un'area urbanizzata, a S con una strada, a O con la 04 da cui è separata da un fossato, mentre a E un canale artificiale la divide dalle UUTT 02 e 05. Il foraggio è stato mietuto di recente, come testimonia la presenza delle balle di fieno. Il terreno non risulta lavorato ed è coperto da una diffusa vegetazione che rende la visibilità scarsa. Lo scavo per l'impianto del traliccio presente nella UT 04 ha evidentemente intaccato la stratigrafia archeologica, dal momento che per una fascia di circa 3m nella porzione Occidentale dell'UT in corrispondenza del pilone è stato possibile individuare un maggior numero di frammenti fittili, soprattutto tegole e laterizi. Sono stati raccolti i seguenti materiali: 1 pomello di coperchio, 1 parete di ceramica comune, 2 fr. di laterizi. Sono inoltre stati lasciati sul campo 41 fr. di laterizi e 22 fr. di ceramica comune.

Bibliografia

Metodo e condizioni di ricognizione

Sistematica intensiva 2 ricognitori distanza 5 m.
Inizio 9.45 Fine 10.00
Meteo: Coperto

Interpretazione

fotografie

03-01, 03-02, 03-03, 03-mat-01, 03-mat-02

Osservazioni

disegni

Autore scheda

Lucrezia De Simone

Data

27/05/2014

Provincia	Comune	Località	rif.catastali	proprietario affittuario
CE	Prezenzano	Rastello		

 Documentazione di Archivio	altra documentazione

Utilizzo del suolo, pedologia e geologia	Quota (s.l.m.)	Dimensioni (in mq)
Utilizzo del suolo: foraggio. Stato del terreno: mietuto Pedologia : argillo-sabbioso.		19720
	Morfologia Attuale	
	Pendio	
	Pendio	
	Lieve	
Visibilità	Scarsa	

Descrizione

UT di forma irregolare orientata in senso NO-SE, caratterizzata dalla coltivazione di foraggio. Confina a N con una masseria, a S con una strada, a O con l'UT 06 da cui è separata da un fossato, mentre a E un canale artificiale la divide dall'UT 03. Il foraggio è stato mietuto di recente, come testimonia la presenza delle balle di fieno. Il terreno non risulta lavorato ed è coperto da una diffusa vegetazione che rende la visibilità scarsa.

Al centro dell'UT è posto un traliccio dell'elettricità: lo scavo per l'impianto ha evidentemente intaccato la stratigrafia archeologica, dal momento che laterizi e tegole sono presenti in maniera diffusa tutto intorno al pilone. Nella porzione N del campo si individuano due avvallamenti interpretati come trincee di saggio, forse pertinenti agli interventi preventivi descritti in SIRANO 2005. In tal caso, l'ubicazione dello scavo in base a quanto noto da bibliografia risulterebbe errata. Sono stati raccolti i seguenti materiali: 3 pareti di ceramica invetriata; 1 parete di comune depurata; 2 orli e 3 pareti di comune grezza; 3 frr. di tegole, 9 frr. di laterizi, 1 fr. di ceramica moderna.

Bibliografia	Metodo e condizioni di ricognizione
SIRANO 2005, pp. 302-316.	Sistematica intensiva 3 ricognitori distanza 5 m inizio 10:00 fine 10:15 meteo: coperto
fotografie	Interpretazione
04-01, 04-02, 04-03, 04-04, 04-mat-01	
disegni	Osservazioni

Autore scheda	Lucrezia de Simone	Data	27/05/2014
----------------------	--------------------	-------------	------------

Provincia

Comune

Località

rif.catastali

proprietario affittuario

CE

Presenzano

Rastello

Documentazione di Archivio

altra documentazione

stampa

Utilizzo del suolo, pedologia e geologia

Quota (s.l.m.)

Dimensioni (in mq)

Utilizzo del suolo: incolto.
Stato del terreno: vegetazione alta.
Pedologia: argillo-sabbioso

3560

Morfologia Attuale

Pendio

Pendio

Lieve

Visibilità

Nulla

Descrizione

Campo incolto di forma irregolare delimitato a S e a SE da una strada, a E una fascia di alta vegetazione, a O da una fascia di vegetazione che la separa da UT 03.
Non è stato possibile effettuare la ricognizione a causa dell'alta vegetazione.

Bibliografia

Metodo e condizioni di ricognizione

Il campo risulta irricognibile per la presenza di fitta e alta vegetazione

Interpretazione

fotografie

05-01, 05-02

Osservazioni

disegni

Autore scheda

Lucrezia De Simone

Data

27/05/2014

Provincia

Comune

Località

rif.catastali

proprietario affittuario

CE

Presenzano

Rastello

stampa

Documentazione di Archivio

altra documentazione

Utilizzo del suolo, pedologia e geologia

Quota (s.l.m.)

Dimensioni (in mq)

Utilizzo del suolo: foraggio.
Stato del terreno: mietuto
Pedologia : argillo-sabbioso.

26618

Morfologia Attuale

Pendio

Pendio

Lieve

Visibilità

Scarsa

Descrizione

UT di forma irregolare orientata in senso NO-SE, caratterizzata dalla coltivazione di foraggio. Confina a N con una masseria, a E un fossato artificiale la divide dall'UT 04, a S e delimitata da una strada e ad O dal Centro sportivo comunale. Il foraggio è stato mietuto di recente, come testimonia la presenza delle balle di fieno. Il terreno non risulta lavorato ed è coperto da una diffusa vegetazione che rende la visibilità scarsa. Lungo la porzione centrale del campo sono stati individuati due microrilievi orientati in senso SO-NE, visibile anche su supporto aerofotografico. Nel settore N del campo è stato invece individuato uno scarico di materiale, forse pertinente ai saggi di scavo individuati più ad E, nell'UT 04. In base al dato bibliografico, l'area ha restituito la presenza di un pozzo scavato nel banco tufaceo, caratterizzato dalla presenza di pedarole e databile al VI-V sec. a.C.(SIRANO 2005, p. 316, sito 10). Anche in questo caso si parla di poderosi interri. Inoltre, subito a SE dell'UT un ulteriore saggio di scavo ha permesso di individuare strutture a secco e livelli di distruzione e abbandono risalenti agli inizi del V sec. d.C. (SIRANO 2005, p. 315, sito 9). Sono stati raccolti: 2 pareti di ceramica comune depurata; 1 orlo e 4 pareti di ceramica comune; 1 fr. di tegola; 16 frr. di laterizi.

Bibliografia

Metodo e condizioni di ricognizione

SIRANO 2005, p. 315, sito 9.

Sistematica intensiva 4 ricognitori distanza 5 m
inizio 11:00 fine 11:15
meteo: coperto

Interpretazione

fotografie

06-01, 06-02, 06-03, 06-04, 06-mat-01

Osservazioni

disegni

Autore scheda

Lucrezia De Simone

Data

27/05/2014

Provincia	Comune	Località	rif.catastali	proprietario affittuario
CE	Prezenzano	Via Brecciale		



Documentazione di Archivio

altra documentazione

Utilizzo del suolo, pedologia e geologia

Quota (s.l.m.)

Dimensioni (in mq)

Utilizzo del suolo: Coltivato a granturco
 Stato del terreno: fresato
 Pedologia: argillo-sabbioso

Morfologia Attuale

Pendio

Visibilità

Descrizione

Campo di forma rettangolare orientato in senso NO-SE, coltivato a granturco da poco piantato. Il terreno risulta essere lavorato da poco, pertanto vi è un buon grado di visibilità. L'UT confina a N con via Brecciale, a E con l'UT 08, a S e a O con una strada asfaltata. I materiali individuati si distribuiscono in maniera caotica su tutta la superficie del campo. L'area è nota in bibliografia per l'individuazione tramite scavo di una strada orientata N-S, delimitata da muri a secco e datata almeno alla seconda metà del V sec. a.C. (SIRANO 2005, p. 315, sito 8). Sono stati raccolti i seguenti materiali: 1 ansa di anfora; 1 orlo e 6 pareti di ceramica comune grezza; 1 fr. di tegole; 15 fr. di laterizi; 1 fr. di ceramica moderna.

Bibliografia

Metodo e condizioni di ricognizione

Interpretazione

fotografie

Osservazioni

disegni

Autore scheda

Data

Provincia

Comune

Località

rif.catastali

proprietario affittuario

CE

Prezenzano

Via Brecciale



Documentazione di Archivio

altra documentazione

Utilizzo del suolo, pedologia e geologia

Quota (s.l.m.)

Dimensioni (in mq)

Utilizzo del suolo: foraggio.
Stato del terreno: mietuto
Pedologia : argillo-sabbioso.

10829

Morfologia Attuale

Pianoro

Pendio

Nulla

Visibilità

Scarsa

Descrizione

Campo di forma irregolare coltivato a foraggio che si sviluppa in senso NO-SE, subito a S di via Brecciale. Il campo è stato mietuto da poco, tuttavia è ancora presente una fitta e bassa vegetazione che rende la visibilità scarsa. Il terreno risulta duro e compatto, segno di una mancata lavorazione in tempi recenti. L'UT confina a N con via Brecciale, a E con una masseria e l'UT 09, a O con l'UT 07, mentre a S è delimitata da una strada interpoderale. Sono stati raccolti i seguenti materiali: 2 pareti di ceramica invetriata; 1 parete di ceramica comune depurata; 5 pareti di ceramica comune grezza; 10 fr. di laterizi; 1 fr. di ceramica moderna.

Bibliografia

Metodo e condizioni di ricognizione

Sistematica intensiva con 2 ricognitori a 5 m di distanza
Ora inizio: 11.30 Ora fine: 11.45
Meteo : Coperto

Interpretazione

fotografie

08-01, 08-02, 08-03, 08-mat-01

Osservazioni

disegni


Autore scheda

Lucrezia De Simone

Data

27/05/2014

Provincia	Comune	Località	rif.catastali	proprietario affittuario
CE	Prezenzano	Via Brecciale		

 Documentazione di Archivio	altra documentazione

Utilizzo del suolo, pedologia e geologia	Quota (s.l.m.)	Dimensioni (in mq)
Utilizzo del suolo: foraggio. Stato del terreno: mietuto Pedologia : argillo-sabbioso.		6530
	Morfologia Attuale	
	Pianoro	
	Pendio	
	Nulla	
Visibilità	Scarsa	


Descrizione

Campo di forma rettangolare coltivato a foraggio che si sviluppa in senso NO-SE, subito a S di via Brecciale. Il campo è stato mietuto da poco, tuttavia è ancora presente una fitta e bassa vegetazione che rende la visibilità scarsa. Il terreno risulta duro e compatto, segno di una mancata lavorazione in tempi recenti. L'UT confina a N con via Brecciale, a E con l'UT 13, a O con l'UT 08, mentre a S è delimitata da una strada interpodereale. Sono stati raccolti 1 parete di ceramica comune grezza e 5 fr. di laterizi.

Bibliografia	Metodo e condizioni di ricognizione
	Sistematica intensiva con 2 ricognitori a 5 m di distanza Ora inizio: 11.45 Ora fine: 12.00 Meteo : Coperto
fotografie	Interpretazione
09-01, 09-02, 09-03, 09-mat-01	
disegni	Osservazioni

Autore scheda	Lucrezia De Simone	Data	27/05/2014
----------------------	--------------------	-------------	------------

Provincia	Comune	Località	rif.catastali	proprietario affittuario
CE	Presenzano			

	Documentazione di Archivio	altra documentazione

Utilizzo del suolo, pedologia e geologia	Quota (s.l.m.)	Dimensioni (in mq)
Utilizzo del suolo: orto Stato del terreno: fresato Pedologia: argillo-sabbioso		690
	Morfologia Attuale	
	Terrazzo Artificiale	
	Pendio	
	Piano	
Visibilità	Buona	


Descrizione

Campo di forma irregolare caratterizzato da coltivazione ortiva su terreno da poco lavorato (fresatura). Confina a N con una strada interpodereale, a E con l'UT 10, mentre a S e a O un collettore profondo circa 3,5 m lo separa da una strada asfaltata. L'UT risulta fortemente rialzata rispetto ai campi posti più a N ed è contenuta da un muro in cemento che si sviluppa lungo il limite del collettore a S e a O. Date le caratteristiche dell'UT è possibile immaginare una serie di apporti che hanno rialzato il piano di calpestio. La buona visibilità ha permesso di individuare una discreta quantità di materiali che tuttavia possono essere considerati in giacitura secondaria. Sono stati raccolti i seguenti materiali: 1 parete di ceramica invetriata; 1 orlo e 2 pareti di ceramica comune depurata; 6 pareti di ceramica comune grezza; 9 fr. di laterizi.

Bibliografia	Metodo e condizioni di ricognizione
	Sistematica intensiva con 2 ricognitori a 3 m di distanza Ora inizio: 11.45 Ora fine: 12.00 Meteo : Coperto
fotografie	Interpretazione
10-01, 10-mat-01	
disegni	Osservazioni

Autore scheda	Lucrezia De Simone	Data	27/05/2014
----------------------	--------------------	-------------	------------

Provincia	Comune	Località	rif.catastali	proprietario affittuario
CE	Prezenzano			

	Documentazione di Archivio	altra documentazione

Utilizzo del suolo, pedologia e geologia	Quota (s.l.m.)	Dimensioni (in mq)
Utilizzo del suolo: orto Stato del terreno: fresato Pedologia: argillo-sabbioso		5800
	Morfologia Attuale	
	Terrazzo Artificiale	
	Pendio	
	Nulla	
Visibilità	Buona	


Descrizione

Campo rettangolare caratterizzato dalla presenza di un orto, con terreno fresato. Confina a N con una strada interpodereale, a O con l'UT 10, a E con l'UT 12, a S con una strada asfaltata. Il campo si presenta ad una quota più alta rispetto alle UUTT delimitate a N (07-08-09). Essa è caratterizzata da una forte differenziazione di tessitura e colore dei suoli: nella parte settentrionale è rilevabile un terreno di tipo argillo-sabbioso mentre in quello meridionale si nota un terreno caratterizzato dalla presenza di tufo frantumato. Tale evidente variazione può derivare dalla presenza di apporti. E' possibile che una simile situazione sia legata alla presenza del profondo canale scavato poco più ad O, delimitante l'UT 10. Il materiale individuato, si distribuisce in maniera caotica su tutta la superficie. Si osservano inoltre frammenti di calcare di piccole dimensioni e uno spietramento sul limite N del campo. Sono stati raccolti i seguenti materiali: 1 fr. di peso da telaio, 1 orlo e 2 pareti di ceramica comune depurata; 3 orli, 2 anse e 14 pareti di ceramica comune grezza; 1 fr. di tegole, 2 fr. di coppi; 17 fr. di laterizi; 1 parete di ceramica moderna.

Bibliografia	Metodo e condizioni di ricognizione
	Sistematica intensiva con 3 ricognitori a 4 m di distanza Ora inizio: 12.00 Ora fine: 12.15 Meteo : Coperto
fotografie	Interpretazione
11-01, 11-02, 11-03, 11-04, 11-mat-01	
disegni	Osservazioni

Autore scheda	Lucrezia De Simone	Data	27/05/2014
----------------------	--------------------	-------------	------------

Provincia	Comune	Località	rif.catastali	proprietario affittuario
CE	Prezenzano			

 Documentazione di Archivio	altra documentazione

Utilizzo del suolo, pedologia e geologia Utilizzo del suolo: coltura cerealicola Stato del terreno: vegetazione alta Pedologia: argillo-sabbioso	Quota (s.l.m.)	Dimensioni (in mq)
		5800
	Morfologia Attuale	
	Terrazzo Artificiale	
	Pendio	
	Nulla	
Visibilità	Nulla	

Descrizione

Campo di forma irregolare disposto su una quota rialzata rispetto alle UUTT ricognite a N, ma sulla stessa delle UUTT 10 e 11. L'UT è coltivata a frumento e lo stato di crescita avanzata delle spighe rende il campo irricognibile. Confina a N con una stradina interpodereale, S e a E con campi non ricogniti, a O con l'UT 11. L'area è stata indagata in base alle indicazioni della Carta del Rischio archeologico del Comune di Prezenzano (BOVINO 2013, MS39).

Bibliografia	Metodo e condizioni di ricognizione
BOVINO 2013 p. 51, MS 39)	Il campo risulta irricognibile per la presenza di una coltura in stato avanzato di crescita
fotografie	Interpretazione
12-01, 12-02	
disegni	Osservazioni

Autore scheda	Lucrezia De Simone	Data	27/05/2014
----------------------	--------------------	-------------	------------

Provincia	Comune	Località	rif.catastali	proprietario affittuario
CE	Presenzano			



Documentazione di Archivio

altra documentazione

Utilizzo del suolo, pedologia e geologia

Quota (s.l.m.)

Dimensioni (in mq)

Utilizzo del suolo: coltura cerealicola
 Stato del terreno: vegetazione alta
 Pedologia: argillo-sabbioso

Morfologia Attuale

Pendio

Visibilità

Descrizione

Campo di forma irregolare disposto in senso NO-SE, caratterizzato da una coltura cerealicola in stato avanzato di crescita. L'UT confina a N con via Brecciale, a E con campi non ricogniti, a S con una stradina interpoderale, a O con l'UT 09. Non è stato possibile ricognire il campo a causa dell'alta vegetazione.

Bibliografia

Metodo e condizioni di ricognizione

Il campo risulta irricognibile per la presenza di una coltura in stato avanzato di crescita

Interpretazione

fotografie


Osservazioni

disegni

Autore scheda

Data

Provincia	Comune	Località	rif.catastali	proprietario affittuario
CE	Prezenzano	Rio Cattivo Tempo		

 Documentazione di Archivio	altra documentazione

Utilizzo del suolo, pedologia e geologia	Quota (s.l.m.)	Dimensioni (in mq)
Utilizzo del suolo: nocchieleto Stato del terreno: fresato Pedologia: argillo-sabbioso		12357
	Morfologia Attuale	
	Terrazzo Fluviale	
	Pendio	
	Nulla	
Visibilità	Scarsa	


Descrizione

UT di forma irregolare disposta in senso E-O, su di un terrazzo fluviale pertinente al corso del Rio Cattivo Tempo. Confina a N e ad E con una strada interpodereale, mentre a S e a O è delimitata dal corso d'acqua. Il campo è coltivato a nocchiele ed è stato fresato di recente, ma la crescita repentina di una rada vegetazione e la presenza di foglie secche ha reso la visibilità scarsa. Nella parte sud-ovest dell'UT è visibile una struttura muraria che si conserva per 3 m ca. ed è orientata nord-ovest/sud-est. Al centro del campo si osserva una sella. L'area è stata indagata in base alle indicazioni della Carta del Rischio archeologico del Comune di Prezenzano (BOVINO 2013, MS39). La ricognizione non ha portato all'individuazione di materiali in superficie.

Bibliografia	Metodo e condizioni di ricognizione
BOVINO 2013 p. 50, MS 38	Sistematica intensiva con 5 ricognitori a 5 m di distanza Ora inizio: 12.30 Ora fine: 12.45 Meteo : Coperto
fotografie	Interpretazione
14-01, 14-02, 14-03, 14-04, 14-05, 14-06	
disegni	Osservazioni

Autore scheda	Lucrezia De Simone	Data	27/05/2014
----------------------	--------------------	-------------	------------

Provincia	Comune	Località	rif.catastali	proprietario affittuario
CE	Presenzano	Masseria Carotenuto		

 Documentazione di Archivio	altra documentazione

Utilizzo del suolo, pedologia e geologia	Quota (s.l.m.)	Dimensioni (in mq)
Utilizzo del suolo: foraggio Stato del terreno: mietuto Pedologia: argillo-sabbioso		11816
	Morfologia Attuale	
	Terrazzo Naturale	
	Pendio	
	Nulla	
Visibilità	Scarsa	


Descrizione

Campo di forma irregolare disposto in Senso E-O subito a N di Masseria Carotenuto. Il campo è coltivato a foraggio il quale è stato tagliato e raccolto di recente. Alcune balle di fieno sono state concentrate al centro del campo. Il terreno è duro perché non lavorato pertanto il grado di visibilità è scarso. I limiti dell'UT sono: a nordest una strada, a nordovest un campo coltivato ad erba medica, a sudest un salto di quota di circa 3 m e a sudovest un'abitazione. Nel campo si osservano 4 pozzi in cemento riferibili al sistema di canalizzazione costruito di recente. Sono stati raccolti i seguenti materiali: 1 ansa e 1 parete di ceramica comune grezza; 6 fr. di laterizi.

Bibliografia	Metodo e condizioni di ricognizione
	Sistematica intensiva con 5 ricognitori a 5 m di distanza Ora inizio: 14.50 Ora fine: 15.00 Meteo : Soleggiato
fotografie	Interpretazione
15-01, 15-02, 15-03, 15-mat-01	
disegni	Osservazioni

Autore scheda	Lucrezia De Simone	Data	27/05/2014
----------------------	--------------------	-------------	------------

Provincia	Comune	Località	rif.catastali	proprietario affittuario
CE	Prezenzano	Masseria Perelle		

	Documentazione di Archivio	altra documentazione

Utilizzo del suolo, pedologia e geologia	Quota (s.l.m.)	Dimensioni (in mq)
Utilizzo del suolo: coltivato Stato del terreno: arato Pedologia: argillo-sabbioso		8237
	Morfologia Attuale	
	Terrazzo Naturale	
	Pendio	
	Nulla	
Visibilità	Buona	


Descrizione

Campo di forma irregolare orientato in senso SO-NE a sud di Masseria Perelle. L'UT è stata arata di recente ad una profondità di circa 30-40cm, ma presenta una ricrescita diffusa della vegetazione spontanea. Confina a NO con l'UT 17, mentre sul lato NE è delimitata da una recinzione, a sud-ovest un fossato e a sud-est un salto di quota di circa 3m. L'area è già nota per l'individuazione, durante il rifacimento del sistema idrico, di due fosse di scarico e di una strada più a nord rispetto al campo indagato (SIRANO 2005, p. 315, siti 5,6,7). Sono stati raccolti i seguenti materiali: 1 parete di ceramica invetriata; 2 pareti di ceramica comune depurata; 2 orli, 1 ansa e 24 pareti di ceramica comune grezza; 2 fr. di coppi; 21 fr. di tegole, 61 fr. di laterizi, 1 elemento fittile architettonico.

Bibliografia	Metodo e condizioni di ricognizione
SIRANO 2005, p. 315, siti 5,6,7	Sistematica intensiva con 5 ricognitori a 5 m di distanza Ora inizio: 15.05 Ora fine: 15.20 Meteo : Soleggiato
fotografie	Interpretazione
16-01, 16-02, 16-03, 16-mat-01, 16-mat-02, 16-mat-03	
disegni	Osservazioni

Autore scheda	Lucrezia De Simone	Data	27/05/2014
----------------------	--------------------	-------------	------------

Provincia	Comune	Località	rif.catastali	proprietario affittuario
CE	Presenzano	Masseria Perelle		

 Documentazione di Archivio	altra documentazione

Utilizzo del suolo, pedologia e geologia	Quota (s.l.m.)	Dimensioni (in mq)
Utilizzo del suolo: uliveto Stato del terreno: vegetazione rada Pedologia: argillo-sabbioso		2953
	Morfologia Attuale	
	Terrazzo Naturale	
	Pendio	
	Nulla	
Visibilità	Scarsa	

Descrizione

Campo di forma rettangolare disposto in senso SO-NE a Sud di Masseria Perelle. L'UT è caratterizzata da una coltivazione mista (uliveto e frutteto). Il terreno risulta non lavorato e ricoperto in maniera omogenea da una coltre di vegetazione secca che rende la visibilità scarsa.


Il campo confina con a SE con l'UT 16, mentre a NO è delimitata dalla recinzione di una proprietà privata.

L'area è già nota per l'individuazione, durante il rifacimento del sistema idrico, di due fosse di scarico e di una strada più a nord rispetto al campo indagato (SIRANO 2005, p. 315, siti 5,6,7).

Bibliografia	Metodo e condizioni di ricognizione
SIRANO 2005, p. 315, siti 5,6,7	Sistematica intensiva con 5 ricognitori a 5 m di distanza Ora inizio: 15.25 Ora fine: 15.40 Meteo : Soleggiato
fotografie	Interpretazione
17-01, 17-02, 17-03	
disegni	Osservazioni

Autore scheda	Lucrezia De Simone	Data	27/05/2014
----------------------	--------------------	-------------	------------

Provincia	Comune	Località	rif.catastali	proprietario affittuario
CE	Prezenzano	Masseria Monaci		

 Documentazione di Archivio	altra documentazione

Utilizzo del suolo, pedologia e geologia	Quota (s.l.m.)	Dimensioni (in mq)
Utilizzo del suolo: incolto Stato del terreno: vegetazione alta		6553
	Morfologia Attuale	
	Pendio	
	Pendio	
	Lieve	
Visibilità	Nulla	

Descrizione

Campo di forma rettangolare orientato in senso NO-SE, L'UT è lasciata incolta e presenta una fitta vegetazione spontanea che ricopre tutta l'area. Nella porzione O del campo si osserva la presenza di alcune querce e di una cabina di manutenzione. L'UT confina a N con la strada provinciale, a E con campi non ricogniti, a S con l'UT 20, a O con Via Vadopiano. L'area è già nota per l'individuazione di una necropoli datata tra VI e IV sec. a.C. (SIRANO 2005, p. 313, sito 2), ubicata sul lato opposto di Via Vadopiano, nei pressi del rudere di Masseria Monaci. Notizie raccolte sul luogo parlano della presenza di ulteriori tombe nell'UT indagata, individuate tramite scavi clandestini..
A causa della vegetazione alta non è stato possibile effettuare una ricognizione.

Bibliografia	Metodo e condizioni di ricognizione
SIRANO 2005, p. 313, sito 2	Campo irricognibile per la presenza di fitta ed alta vegetazione spontanea
fotografie	Interpretazione
18-01, 18-02	
disegni	Osservazioni

Autore scheda	Lucrezia De Simone	Data	27/05/2014
----------------------	--------------------	-------------	------------

Provincia	Comune	Località	rif.catastali	proprietario affittuario
CE	Prezenzano	Masseria Monaci		

 Documentazione di Archivio	altra documentazione

Utilizzo del suolo, pedologia e geologia	Quota (s.l.m.)	Dimensioni (in mq)
Utilizzo del suolo: incolto Stato del terreno: vegetazione alta		5540
	Morfologia Attuale	
	Pendio	
	Pendio	
	Lieve	
Visibilità	Nulla	

Descrizione

Campo di forma irregolare disposto su lieve pendio in direzione SE, orientato in senso NO-SE e caratterizzato dalla presenza, all'angolo nordoccidentale, della Masseria Monaci. Il campo si presenta incolto e coperto da una fitta ed alta vegetazione spontanea che rende la visibilità nulla. Esso si presenta sottoimposto alla strada ad E di circa 1,50 m. L'UT confina a N con Masseria Monaci, a E Via Vadopiano la separa dall'UT 18, mentre a S e a O è delimitata da aree non ricognite.


L'area è già nota per l'individuazione di una necropoli datata tra VI e IV sec. a.C. (SIRANO 2005, p. 313, sito 2). Il campo è stato interessato da tre saggi di scavo che hanno permesso di portare alla luce 79 tombe in un'area di circa 950 mq. Tracce di sepolture sono visibili anche da anomalie riscontrabili su foto aerea.

Il campo non è stato ricognito a causa della fitta vegetazione spontanea.

Bibliografia	Metodo e condizioni di ricognizione
SIRANO 2005, p. 313, sito 2	Campo irricognibile per la presenza di fitta ed alta vegetazione spontanea
fotografie	Interpretazione
19-01, 19-02	
disegni	Osservazioni

Autore scheda	Lucrezia De Simone	Data	27/05/2014
----------------------	--------------------	-------------	------------

Provincia	Comune	Località	rif.catastali	proprietario affittuario
CE	Prezenzano	Via Vadopiano		

 Documentazione di Archivio	altra documentazione

Utilizzo del suolo, pedologia e geologia	Quota (s.l.m.)	Dimensioni (in mq)
Utilizzo suolo: Urbanizzato		2520
	Morfologia Attuale	
	Terrazzo Artificiale	
	Pendio	
	Nulla	
Visibilità	Nulla	


Descrizione

Area caratterizzata dalla presenza di un'abitazione privata, costruita su una superficie livellata e recintata. L'UT confina a N con l'UT 18, a E e a S con campi non ricogniti, a O è delimitata da Via Vadopiano. L'area è nota per l'individuazione di un grande fossato con andamento rettilineo NO-SE, databile tra VI e inizi V sec. a.C. (SIRANO 2005, p. 314, sito 3).

Bibliografia	Metodo e condizioni di ricognizione
SIRANO 2005, p. 314, sito 3	Area irricognibile
fotografie	Interpretazione
20-01, 20-02	
disegni	Osservazioni

Autore scheda	Lucrezia De Simone	Data	27/05/2014
----------------------	--------------------	-------------	------------

Provincia	Comune	Località	rif.catastali	proprietario affittuario
CE	Prezenzano	Masseria Robbia		

 Documentazione di Archivio	altra documentazione

Utilizzo del suolo, pedologia e geologia	Quota (s.l.m.)	Dimensioni (in mq)
Utilizzo del suolo: incolto Stato del terreno: vegetazione alta		8560
	Morfologia Attuale	
	Pendio	
	Pendio	
	Lieve	
Visibilità	Nulla	


Descrizione

UT di forma irregolare posta a S di Masseria Robbia, lungo un lieve pendio in direzione S. Il campo risulta incolto, con una fitta vegetazione spontanea che lo ricopre completamente, e pertanto non è stato possibile effettuare una ricognizione. L'UT è delimitata a N e ad E da strade asfaltate, a S e a O da aree urbanizzate. L'area è stata indagata in base alle indicazioni della Carta del Rischio archeologico del Comune di Prezenzano (BOVINO 2013, MS32).

Bibliografia	Metodo e condizioni di ricognizione
BOVINO 2013 p. 45, MS 32	Campo irricognibile per la presenza di fitta ed alta vegetazione spontanea
fotografie	Interpretazione
21-01, 21-02	
disegni	Osservazioni

Autore scheda	Lucrezia De Simone	Data	27/05/2014
----------------------	--------------------	-------------	------------

Provincia	Comune	Località	rif.catastali	proprietario affittuario
CE	Prezenzano	Masseria Robbia		

 Documentazione di Archivio	altra documentazione

Utilizzo del suolo, pedologia e geologia	Quota (s.l.m.)	Dimensioni (in mq)
Utilizzo del suolo: incolto		4050
	Morfologia Attuale	
	Pendio	
	Pendio	
	Lieve	
Visibilità	Nulla	

Descrizione

UT rettangolare disposta in senso E-O lungo un lieve pendio in direzione S. Il campo è interessato nella porzione occidentale dalla presenza di un grande corpo di fabbrica abbandonato e dalla strada che porta all'abitato di Prezenzano. Il limite O è invece caratterizzato dalla scarpata di una profonda incisione fluviale. L'area subito ad O dell'UT, ossia il settore nei pressi di Masseria Robbia, era stata indagata tra 1973 e 1974 da W. Johannowsky. I saggi di scavo hanno portato all'individuazione di una necropoli databile tra la fine del VII e la prima metà del VI sec. a.C. (JOHANNOWSKY 2000, pp. 16-19).
La fitta ed alta vegetazione non ha permesso di effettuare nessuna indagine di superficie.

Bibliografia	Metodo e condizioni di ricognizione
JOHANNOWSKY 2000, pp. 16-19	Campo irricognibile per la presenza di fitta ed alta vegetazione spontanea
fotografie	Interpretazione
22-01, 22-02	
disegni	Osservazioni

Autore scheda	Lucrezia De Simone	Data	27/05/2014
----------------------	--------------------	-------------	------------

Provincia

Comune

Località

rif.catastali

proprietario affittuario

CE

Prezenzano

Quattro Grani

stampa

Documentazione di Archivio

altra documentazione

Utilizzo del suolo, pedologia e geologia

Quota (s.l.m.)

Dimensioni (in mq)

Utilizzo del suolo: nocciolato

Stato del terreno: fresato

Pedologia: limoso-sabbioso

23600

Morfologia Attuale

Terrazzo Artificiale

Pendio

Nulla

Visibilità

Scarsa

Descrizione

UT di forma rettangolare disposta su un terrazzo artificiale in località Quattro Grani. L'area è coltivata a nocciolo, con numerosi filari distanziati tra di loro di circa 5m. Il terreno, libero da vegetazione, è duro e compatto e questo non permette di individuare facilmente frammenti in superficie. Pertanto la visibilità risulta scarsa. L'UT confina a N con un'area non ricognita, a E una strada la separa dalle UUTT 24 e 26, a S è delimitata da un'abitazione e ad O da un salto di quota di circa 3-4 m. E' stato raccolto 1 fr. di laterizio.

Bibliografia

Metodo e condizioni di ricognizione

Sistematica intensiva con 6 ricognitori a 4 m di distanza
Ora inizio: 12.00 Ora fine: 12.15
Meteo : Coperto

Interpretazione

fotografie

23-01, 23-02, 23-03, 23-mat-01

Osservazioni

disegni


Autore scheda

Lucrezia De Simone

Data

28/05/2014

Provincia	Comune	Località	rif.catastali	proprietario affittuario
CE	Presenzano	Quattro Grani		

 Documentazione di Archivio	altra documentazione

Utilizzo del suolo, pedologia e geologia	Quota (s.l.m.)	Dimensioni (in mq)
Utilizzo del suolo: nocciolato Stato del terreno: fresato Pedologia: limoso-sabbioso		37830
	Morfologia Attuale	
	Pianoro	
	Pendio	
	Nulla	
Visibilità	Scarsa	


Descrizione

UT di forma rettangolare in località Quattro Grani. L'area è coltivata a nocciolo, con numerosi filari distanziati tra di loro di circa 5m. Il terreno, libero da vegetazione, risulta duro e compatto e questo non permette di individuare facilmente frammenti in superficie. Alcuni pozzi per l'approvvigionamento idrico, posti al centro dell'UT, presuppongono un affioramento di eventuali materiali sepolti. Tuttavia, il terreno, libero da vegetazione, è duro e compatto, pertanto la visibilità risulta scarsa. L'UT confina a N con una vasca artificiale per la raccolta dell'acqua, a E con l'UT 25, a S è delimitata dall'UT 26 e ad O una strada la separa dall'UT 23. Sono stati raccolti i seguenti materiali: 1 orlo di ceramica comune depurata; 2 orli e 2 pareti di ceramica comune grezza; 1 fr. di tegola; 1 fr. di ceramica moderna.

Bibliografia	Metodo e condizioni di ricognizione
	Sistematica intensiva con 6 ricognitori a 4 m di distanza Ora inizio: 12.15 Ora fine: 12.30 Meteo : Soleggiato
fotografie	Interpretazione
24-01, 24-02, 24-03, 24-mat-01	
disegni	Osservazioni

Autore scheda	Lucrezia De Simone	Data	28/05/2014
----------------------	--------------------	-------------	------------

Provincia	Comune	Località	rif.catastali	proprietario affittuario
CE	Presenzano	Quattro Grani		

 Documentazione di Archivio	altra documentazione

Utilizzo del suolo, pedologia e geologia	Quota (s.l.m.)	Dimensioni (in mq)
Utilizzo del suolo: incolto Stato del terreno: boscaglia Pedologia: limo-sabbioso		13760
	Morfologia Attuale	
	Vallecola	
	Pendio	
	Lieve	
Visibilità	Scarsa	


Descrizione

UT di forma irregolare disposta lungo una vallecola fluvio-gravitativa con pendenza lieve in direzione SE. L'area è occupata da un fitto bosco che non permette la ricognizione. L'UT confina a O con le UUTT 24 e 26, mentre a S, E e N è delimitata da aree non ricognite.

Bibliografia	Metodo e condizioni di ricognizione
	Campo irricognibile per la fitta vegetazione.
fotografie	Interpretazione
25-01, 25-02, 25-03, 25-04	
disegni	Osservazioni

Autore scheda	Lucrezia De Simone	Data	28/05/2014
----------------------	--------------------	-------------	------------

Provincia	Comune	Località	rif.catastali	proprietario affittuario
CE	Prezenzano	Quattro Grani		

	Documentazione di Archivio	altra documentazione

Utilizzo del suolo, pedologia e geologia	Quota (s.l.m.)	Dimensioni (in mq)
Utilizzo del suolo: nocciolato Stato del terreno: fresato Pedologia: limoso-sabbioso		27200
	Morfologia Attuale	
	Pianoro	
	Pendio	
	Nulla	
Visibilità	Scarsa	

Descrizione

UT di forma rettangolare disposta in località Quattro Grani e orientata in senso NE-SO. L'area è coltivata a nocciolo, con numerosi filari distanziati tra di loro di circa 5m. Il terreno, libero da vegetazione, è duro e compatto e questo non permette di individuare facilmente frammenti in superficie. Pertanto la visibilità risulta scarsa. Il Campo confina a N con l'UT 24, a E con la 25, a S è delimitata da aree non ricognite e ad O una strada la divide dall'UT 23.

Bibliografia	Metodo e condizioni di ricognizione
	Sistematica intensiva con 6 ricognitori a 4 m di distanza Ora inizio: 12.15 Ora fine: 12.30 Meteo : Soleggiato
fotografie	Interpretazione
26-01, 26-02, 26-03	
disegni	Osservazioni

Autore scheda	Lucrezia De Simone	Data	28/05/2014
----------------------	--------------------	-------------	------------

Provincia	Comune	Località	rif.catastali	proprietario affittuario
CE	Prezenzano	Masseria dell'Aia Spaccata		



Documentazione di Archivio

altra documentazione

Utilizzo del suolo, pedologia e geologia

Quota (s.l.m.)

Dimensioni (in mq)

Utilizzo del suolo: frutteto
 Stato del terreno: fresato
 Pedologia: limoso-sabbioso

Morfologia Attuale

Pendio

Visibilità

Descrizione

L'UT si dispone in senso NO-SE lungo la strada che da Vairano Scalo porta alla Stazione di Tora e Picilli lungo la Casilina. Il campo, coltivato a frutteto e disposto su un moderato pendio in direzione SE, è caratterizzato da un lieve pendio in direzione SE. A causa di una recinzione perimetrale, il campo risulta irricognibile. L'area è stata indagata in base alle indicazioni della Carta del Rischio archeologico del Comune di Prezenzano (BOVINO 2013, p. 48, MS 35).

Bibliografia

BOVINO 2013, p. 48, MS 35

Metodo e condizioni di ricognizione

Il campo è irricognibile

Interpretazione

Osservazioni

fotografie

27-01, 27-02, 27-03

disegni

Autore scheda

Lucrezia De Simone

Data

28/05/2014

Provincia	Comune	Località	rif.catastali	proprietario affittuario
CE	Prezenzano	Taverna San Felice - Campo Cerrone		



Documentazione di Archivio

altra documentazione

Utilizzo del suolo, pedologia e geologia

Quota (s.l.m.)

Dimensioni (in mq)

Utilizzo del suolo: incolto
Stato del terreno: vegetazione alta
Pedologia: argillo-sabbioso

Morfologia Attuale

Pendio

Visibilità

Descrizione

Campo che insiste su un antico terrazzamento artificiale di probabile epoca augustea, caratterizzato dalla presenza di una fitta vegetazione spontanea che rende la visibilità nulla. Al centro dell'UT si dispongono i resti dell'anfiteatro scavato negli anni Novanta dalla Gasperetti (Gasperetti - Russo 1991). Il settore è posto immediatamente a ridosso di numerosi altri terrazzamenti coltivati ad oliveto, di probabile formazione recente che hanno irrimediabilmente obliterato il settore pedecollinare del Colle Campo Cerrone. A Tale sistemazione si affiancano numerosi piani di cava per l'estrazione di basalti e breccia che costellano tutto il fianco Sud dell'altura. La possibilità di individuare ulteriori strutture è compromessa dalla presenza della vegetazione.

Bibliografia

Metodo e condizioni di ricognizione

Interpretazione

Osservazioni


fotografie

disegni

Autore scheda

Data

Provincia	Comune	Località	rif.catastali	proprietario affittuario
CE	Prezenzano	Stazione di Tora-Prezenzano		

 Documentazione di Archivio	altra documentazione

Utilizzo del suolo, pedologia e geologia	Quota (s.l.m.)	Dimensioni (in mq)
Utilizzo del suolo: vigneto Stato del terreno: vegetazione rada Pedologia: argillo-sabbioso		2300
	Morfologia Attuale	
	Pendio	
	Pendio	
	Moderato	
Visibilità	Scarsa	


Descrizione

Campo di forma irregolare disposto su un pendio moderato in direzione NO, posto nei pressi di una masseria, a circa 150m a SE della stazione di Tora-Prezenzano. L'UT presenta 5 filari di vite: il terreno è caratterizzato da una rada vegetazione spontanea che rende la visibilità scarsa. Si osserva che il terreno risulta molto duro e compatto e pertanto non è stato possibile individuare materiale in superficie. L'area è stata indagata in base alle indicazioni della Carta del Rischio archeologico del Comune di Prezenzano (BOVINO 2013, p. 31, US 17). Sono stati raccolti i seguenti materiali: 1 parete di ceramica invetriata; 5 fr. di laterizi; 4 fr. di ceramica moderna.

Bibliografia	Metodo e condizioni di ricognizione
BOVINO 2013, p. 31, US 17	sistematica intensiva 6 ricognitori a 3 m di distanza Ora inizio 16.00 Ora fine 16.05 Meteo Soleggiato
fotografie	Interpretazione
29-01, 29-02, 29-03, 29-mat-01	
disegni	Osservazioni

Autore scheda	Lucrezia De Simone	Data	28/05/2014
----------------------	--------------------	-------------	------------

Provincia	Comune	Località	rif.catastali	proprietario affittuario
CE	Prezenzano	Scopale		

	Documentazione di Archivio	altra documentazione

Utilizzo del suolo, pedologia e geologia	Quota (s.l.m.)	Dimensioni (in mq)
Utilizzo del suolo: coltura cerealicola Stato del terreno: vegetazione alta Pedologia: argillo-sabbioso		2750
	Morfologia Attuale	
	Pendio	
	Pendio	
	Lieve	
Visibilità	Nulla	

Descrizione

Campo di forma irregolare disposto lungo un lieve pendio in direzione N, e posto nelle immediate vicinanze del bivio in località Scopale. Il campo è coltivato a cereali e la vegetazione alta che occupa omogeneamente tutto il settore rende la visibilità nulla. E' stato tuttavia possibile effettuare una ricognizione asistemica lungo il limite S ed E dell'UT. L'area era già segnalata per la presenza di blocchi di tufo apparentemente lavorati in lastre (BOVINO 2013, p. 32, US 18). Un accumulo di tali blocchi è stato individuato al confine SE del campo proprio all'altezza del bivio stradale. L'osservazione non ha però permesso di riferire tali elementi all'esistenza di tombe nell'area.

Bibliografia	Metodo e condizioni di ricognizione
BOVINO 2013, p. 32, US 18	Asistemica, 5 ricognitori Ora inizio 16:30 Ora fine 16:45 Meteo: Soleggiato
fotografie	Interpretazione
30-01, 30-02.	
disegni	Osservazioni

Autore scheda	Lucrezia De Simone	Data	28/05/2014
----------------------	--------------------	-------------	------------

Provincia	Comune	Località	rif.catastali	proprietario affittuario
CE	Prezenzano	Bacino ENEL		

	Documentazione di Archivio	altra documentazione

Utilizzo del suolo, pedologia e geologia	Quota (s.l.m.)	Dimensioni (in mq)
Utilizzo del suolo: frutteto Stato del terreno: vegetazione rada Pedologia: sabbioso-argilloso.		10860
	Morfologia Attuale	
	Terrazzo Artificiale	
	Pendio	
	Nulla	
Visibilità	Buona	


Descrizione

L'UT si colloca a ovest del bacino idroelettrico; i limiti dell'UT sono: a SE una strada, a SO una serie di querce che delimitano un salto di quota, a NO un vigneto. Presso il lato SE è visibile un aumento di quota del campo dovuto alla necessità di realizzare il sostegno alla strada che la delimita. L'UT presenta un andamento irregolare ed è caratterizzata da diverse tessiture e colorazioni. Siamo in presenza di un terreno di riporto evidente sia dalle diverse tessiture sia anche dall'osservazione delle quote delle querce centenarie che risultano essere inferiori rispetto alla quota del campo. La diversità di quota è evidente anche osservando la prima abitazione visibile che si colloca ad una quota molto inferiore. Il riporto di terreno può essere messo in relazione con i lavori che hanno riguardato la costruzione del vicino bacino idroelettrico. L'UT è stata soggetta inoltre, negli ultimi anni, ad una coltura a frutteto che ha comportato un nuovo scasso. L'area restituisce un grande quantitativo di materiale; quest'ultimo tuttavia non è stato raccolto proprio perché pertinente a terreno di riporto. I frammenti sono variegati e si presentano in alcuni casi fortemente erosi, in altri ben conservati.

Bibliografia	Metodo e condizioni di ricognizione
	Asistemica, 6 ricognitori Ora inizio 08:15 Ora fine 08:35 Meteo: Coperto
fotografie	Interpretazione
31-01, 31-02, 31-03, 31-04, 31-05	
disegni	Osservazioni

Autore scheda	Lucrezia De Simone	Data	29/05/2014
----------------------	--------------------	-------------	------------

Provincia	Comune	Località	rif.catastali	proprietario affittuario
CE	Prezenzano	Bacino ENEL		

 Documentazione di Archivio	altra documentazione

Utilizzo del suolo, pedologia e geologia	Quota (s.l.m.)	Dimensioni (in mq)
Utilizzo del suolo: uliveto Stato del terreno: fresato. Pedologia: argillo-sabbioso		8000
	Morfologia Attuale	
	Terrazzo Artificiale	
	Pendio	
	Nulla	
Visibilità	Scarsa	

Descrizione

I limiti dell'UT sono: a SO una strada, a O un uliveto, a N un salto di quota e a SE è visibile una masseria abbandonata. L'UT è caratterizzata da una pendenza da N e da diversi salti di quota. Il campo risulta essere fresato a differenza dell'uliveto contiguo a ovest che invece non è stato soggetto alla medesima lavorazione. Ai limiti settentrionali dell'UT si rintracciano accumuli di blocchi in calcare. Nella sezione del salto di quota che delimita l'UT a nord è possibile osservare un ulivo centenario che testimonia la quota più antica. Nella sezione visibile dalla strada che definisce il limite meridionale dell'UT è possibile osservare una serie di blocchi in calcare che sembrano essere posizionati alla medesima quota. Il campo è stato indagato per le segnalazioni già presenti in BOVINO 2013, p. 43, MS 29.

Bibliografia	Metodo e condizioni di ricognizione
BOVINO 2013, p. 43, MS 29	Asistemica, 6 ricognitori Ora inizio 09:00 Ora fine 09:15 Meteo: Coperto
fotografie	Interpretazione
Da 32-01 a 32-09.	
disegni	Osservazioni

Autore scheda	Lucrezia De Simone	Data	29/05/2014
----------------------	--------------------	-------------	------------

Provincia

Comune

Località

rif.catastali

proprietario affittuario

CE

Prezenzano

La Guardia



Documentazione di Archivio

altra documentazione

Utilizzo del suolo, pedologia e geologia

Quota (s.l.m.)

Dimensioni (in mq)

Utilizzo del suolo: uliveto
Stato del terreno: vegetazione alta
Pedologia: sabbioso-argilloso

90000

Morfologia Attuale

Pendio

Pendio

Moderato

Visibilità

Nulla

Descrizione

Campo di forma irregolare che si dispone su un moderato pendio in direzione SE, lungo la strada che dal bacino idroelettrico dell'ENEL porta al vecchio abitato di Prezenzano. L'area è coltivata ad olivi e presenta una fitta vegetazione spontanea che non permette la ricognizione. E' stato comunque possibile rilevare l'assenza di suoli dovuta ad evidenti dinamiche erosive di tipo fluvio-gravitativo che hanno portato alla messa in luce del substrato geologico. Lungo i limiti del campo è stato possibile individuare i seguenti materiali: 1 orlo e 2 anse di ceramica comune grezza; 1 fr. di pietra lavica.

Bibliografia

Metodo e condizioni di ricognizione

Il campo risulta irricognibile per la fitta e alta vegetazione. Sono stati comunque raccolti alcuni frammenti.

Interpretazione

fotografie

33-01, 33-02, 33-03, 33-04, 33-mat-01.

Osservazioni

disegni


Autore scheda

Lucrezia De Simone

Data

29/05/2014

Provincia	Comune	Località	rif.catastali	proprietario affittuario
CE	Prezenzano	Via Pratole		

 Documentazione di Archivio	altra documentazione

Utilizzo del suolo, pedologia e geologia Utilizzo del suolo: vigneto Stato del terreno: vegetazione alta Pedologia: agillo-sabbioso	Quota (s.l.m.)	Dimensioni (in mq)
		1150
	Morfologia Attuale	
	Pianoro	
	Pendio	
	Nulla	
Visibilità	Nulla	


Descrizione

L'UT è delimitata per tre lati da strade moderne, a S è visibile un cavalcavia, mentre a NE vi è un'area urbanizzata con un casolare. Presso il lato orientale è visibile una struttura muraria moderna coperta da vegetazione. Il campo con vigneto è coperto da una folta vegetazione, pertanto è impossibile effettuare una ricognizione. L'area è stata ricognita per la segnalazione presente in STORTI 1996, pp. 473-475.

Bibliografia	Metodo e condizioni di ricognizione
STORTI 1996, pp. 473-475	Il campo risulta irricognibile per la fitta e alta vegetazione
fotografie	Interpretazione
34-01, 34-02	
disegni	Osservazioni

Autore scheda	Lucrezia De Simone	Data	29/05/2014
----------------------	--------------------	-------------	------------

Provincia	Comune	Località	rif.catastali	proprietario affittuario
CE	Prezenzano	Via Pratole		

 Documentazione di Archivio	altra documentazione

Utilizzo del suolo, pedologia e geologia Utilizzo del suolo: frutteto Stato del terreno: fresato Pedologia: argillo-sabbioso	Quota (s.l.m.)	Dimensioni (in mq)
		3460
	Morfologia Attuale	
	Pianoro	
	Pendio	
	Nulla	
Visibilità	Buona	

Descrizione

Il limiti dell'UT sono: a NO un campo con un'abitazione, a NE un fossato che delimita la strada moderna, a SO un campo incolto e a SE un frutteto. Il campo è coltivato a pesche, il terreno è fresato e per tanto presenta un buon grado di visibilità. L'area è stata indagata per la segnalazione presente in BOVINO 2013, p. 35, US 21. Sono stati raccolti 1 parete di ceramica comune depurata e 9 pareti e un'ansa di ceramica comune grezza.

Bibliografia	Metodo e condizioni di ricognizione
BOVINO 2013, p. 35, US 21	Sistematica intensiva 6 ricognitori; distanza: 4 m Ora inizio 10.30 Ora fine 10.35 Meteo: coperto
fotografie	Interpretazione
35-01, 35-02, 35-03, 35-04, 35-mat-01	
disegni	Osservazioni

Autore scheda	Lucrezia De Simone	Data	29/05/2014
----------------------	--------------------	-------------	------------

Provincia	Comune	Località	rif.catastali	proprietario affittuario
CE	Prezenzano	Via Pratole		



Documentazione di Archivio

altra documentazione

Utilizzo del suolo, pedologia e geologia

Quota (s.l.m.)

Dimensioni (in mq)

Utilizzo del suolo: granturco
 Stato del terreno: arato
 Pedologia: argillo-sabbioso e matrice tufacea

Morfologia Attuale

Pendio

Visibilità

Descrizione

Campo disposto su un ampio pianoro intervallato da salti di quota artificiali, posto subito ad E del bacino idroelettrico dell'ENEL, e coltivato a granturco. La coltivazione risulta in fase iniziale di crescita e il terreno arato presenta una visibilità ottima. I limiti dell'UT sono: NO e SO una canaletta d'acqua e un salto di quota di ca 1m, a NE l'UT 37 e a SE una stradina. L'UT presenta un leggero salto di quota nella parte centrale del campo in corrispondenza del quale è stata individuata una concentrazione notevole di materiali (37 UTR 01) che si estende anche nell'adiacente UT 37. Il suolo è caratterizzato da due diverse tessiture di cui una di matrice tufacea nella parte settentrionale e l'altra del tipo argillo-sabbioso nella parte meridionale. La matrice tufacea dell'UT è dovuta alle attività di aratura del campo che ha intaccato elementi tufacei interrati. Sono stati raccolti i seguenti materiali: 1 scoria di ferro, 1 orlo e 1 parete di ceramica invetriata; 1 orlo, 1 fondo e 1 parete di ceramica a vernice nera; 2 orli, 1 ansa e 6 pareti di ceramica comune depurata; 16 orli, 3 fondi, 4 anse, 1 tesa, 1 pomello di coperchio e 73 pareti di ceramica comune grezza; 14 frr. di tegole, 4 frr. di coppi, 20 frr. di laterizi.

Bibliografia

Metodo e condizioni di ricognizione

Interpretazione

fotografie


Osservazioni

disegni

Autore scheda

Data

Provincia	Comune	Località	rif.catastali	proprietario affittuario
CE	Prezenzano	Via Pratole		

 Documentazione di Archivio	altra documentazione
	37 UTR 01

Utilizzo del suolo, pedologia e geologia	Quota (s.l.m.)	Dimensioni (in mq)
Utilizzo del suolo: granturco Stato del terreno: arato Pedologia: argillo-sabbioso e matrice tufacea		4580
	Morfologia Attuale	
	Pianoro	
	Pendio	
	Nulla	
Visibilità	Ottima	

Descrizione

Campo disposto su un ampio pianoro intervallato da salti di quota artificiali, posto subito ad E del bacino idroelettrico dell'ENEL, e coltivato a granturco. La coltivazione risulta in fase iniziale di crescita e il terreno arato presenta una visibilità ottima. I limiti dell'UT sono: a NO l'UT 36 dalla quale è separata mediante un piccolo fossato, a NE una canaletta d'acqua, ad E un campo mietuto ma non raccolto, e a SE un campo coltivato. L'UT restituisce nella parte settentrionale un terreno caratterizzato da materiale tufaceo che in parte si rinviene in blocchetti di piccole dimensioni e in parte frantumato a causa dei lavori di aratura che hanno interessato il campo. La medesima tessitura si rinviene anche, alla stessa altezza, nell'adiacente UT 36. Nella parte settentrionale del campo è evidente una concentrazione a dispersione lineare di abbondante materiale (37 UTR 01). Oltre al materiale ceramico la concentrazione restituisce una grande quantità di pietre di calcare di piccole dimensioni. Presso il lato nord del campo si rintraccia uno spietramento di blocchi di calcare di medie e piccole dimensioni. A causa della considerevole quantità di materiale ceramico rinvenuto sul campo sono stati raccolti solo i materiali diagnostici.

Bibliografia	Metodo e condizioni di ricognizione
	Sistematica intensiva con 6 ricognitori distanza 3m Ora inizio: 11.10 Ora fine: 11.30 Meteo : Coperto
fotografie	Interpretazione
da 37-01 a 37-06	
disegni	Osservazioni

Autore scheda	Lucrezia De Simone	Data	29/05/2014
----------------------	--------------------	-------------	------------

Provincia	Comune	Località	rif.catastali	proprietario affittuario
CE	Prezenzano	Pratole		

	Documentazione di Archivio	altra documentazione

Utilizzo del suolo, pedologia e geologia	Quota (s.l.m.)	Dimensioni (in mq)
Utilizzo del suolo: coltivato (generico) Stato del terreno: arato Pedologia: sabbioso-argilloso		5345
	Morfologia Attuale	
	Pianoro	
	Pendio	
	Nulla	
Visibilità	Ottima	

Descrizione

Campo disposto sul pianoro in località Pratole, sottoimposto ad una stadina interpodereale di circa 50 cm. L'aratura recente rende la visibilità sul campo ottima.

I limiti dell'UT sono: a NO un salto di quota delimitato da una strada, a SE una cava, a NE un campo incolto, a SO una fascia di vegetazione separa da un altro campo arato.

Il campo restituisce materiale ceramico disperso, la concentrazione maggiore è stata individuata nel settore NO mentre nel resto del campo il materiale si dirada. Raro è il rinvenimento di pietre di calcare di piccole dimensioni. Sono stati raccolti: 1 orlo di ceramica a vernice nera; 1 orlo e 1 parete di ceramica comune depurata; 16 orli, 2 fondi, 9 anse e 10 pareti di ceramica comune grezza; 2 fr. di tegole; 1 fr. di coppo, 1 elemento fittile.

Bibliografia	Metodo e condizioni di ricognizione
	Asistemica Ora inizio: 11.40 Ora fine: 11.50 Meteo : Coperto
fotografie	Interpretazione
38-01, 38-02, 38-03, 38-04, 38-05, 38-mat-01	
disegni	Osservazioni

Autore scheda	Lucrezia De Simone	Data	29/05/2014
----------------------	--------------------	-------------	------------

Provincia

Comune

Località

rif.catastali

proprietario affittuario

CE

Presenzano

Masseria San Giorgio



Documentazione di Archivio

altra documentazione

Utilizzo del suolo, pedologia e geologia

Quota (s.l.m.)

Dimensioni (in mq)

Utilizzo del suolo:zona urbanizzata

33800

Morfologia Attuale

Terrazzo Artificiale

Pendio

Nulla

Visibilità

Nulla

Descrizione

L'UT è disposta lungo la strada che da Vairano Scalo porta al Bacino idroelettrico dell'ENEL. Confina a N con l'UT 40. L'area risulta irriconoscibile dal momento che è occupata da strutture moderne e da una pavimentazione in cemento.

Bibliografia

Metodo e condizioni di ricognizione

UT irriconoscibile in quanto urbanizzata

Interpretazione

fotografie

39-01

Osservazioni

disegni

Autore scheda

Christian Siani

Data

06/06/2014

Provincia

Comune

Località

rif.catastali

proprietario affittuario

CE

Presenzano



Documentazione di Archivio

altra documentazione

Utilizzo del suolo, pedologia e geologia

Quota (s.l.m.)

Dimensioni (in mq)

Utilizzo del suolo:frutteto
Stato del terreno: vegetazione alta

27270

Morfologia Attuale

Pianoro

Pendio

Nulla

Visibilità

Nulla

Descrizione

L'UT è disposta lungo la strada che da Vairano Scalo porta al Bacino idroelettrico dell'ENEL. Confina a N con l'UT 41 e a S con l'UT 40. L'area è coltivata a frutteto, ma la presenza di una recinzione perimetrale rende impossibile la ricognizione.

Bibliografia

Metodo e condizioni di ricognizione

UT irriconoscibile per la presenza di una recinzione perimetrale

Interpretazione

Osservazioni

fotografie

40-01

disegni


Autore scheda

Christian Siani

Data

06/06/2014

Provincia	Comune	Località	rif.catastali	proprietario affittuario
CE	Presenzano			

 Documentazione di Archivio	altra documentazione

Utilizzo del suolo, pedologia e geologia	Quota (s.l.m.)	Dimensioni (in mq)
Utilizzo del suolo:frutteto		10950
	Morfologia Attuale	
	Pianoro	
	Pendio	
	Nulla	
Visibilità	Scarsa	

Descrizione

L'UT è disposta lungo la strada che da Vairano Scalo porta al Bacino idroelettrico dell'ENEL. Confina a N con l'UT 42 e a S con l'UT 40. L'area è coltivata a frutteto, ma la presenza di una recinzione perimetrale rende impossibile la ricognizione.

Bibliografia	Metodo e condizioni di ricognizione
	UT irriconoscibile per la presenza di una recinzione perimetrale
fotografie	Interpretazione
41-01	
disegni	Osservazioni

Autore scheda	Christian Siani	Data	06/06/2014
----------------------	-----------------	-------------	------------

Provincia	Comune	Località	rif.catastali	proprietario affittuario
CE	Presenzano			



Documentazione di Archivio

altra documentazione

Utilizzo del suolo, pedologia e geologia

Quota (s.l.m.)

Dimensioni (in mq)

Utilizzo del suolo: zona urbanizzata

29880

Morfologia Attuale

Pianoro

Pendio

Nulla

Visibilità

Nulla

Descrizione

L'UT è disposta lungo la strada che da Vairano Scalo porta al Bacino idroelettrico dell'ENEL. Confina a N con l'UT 43 e a S con l'UT 41. L'UT risulta irriconoscibile, presenta una recinzione esterna e al suo interno vi è presente un capannone industriale.

Bibliografia

Metodo e condizioni di ricognizione

UT irriconoscibile in quanto urbanizzata

Interpretazione

fotografie

Osservazioni

disegni

Autore scheda

Christian Siani

Data

06/06/2014

Provincia	Comune	Località	rif.catastali	proprietario affittuario
CE	Prezenzano	Ponte della Culatta		



Documentazione di Archivio

altra documentazione

Utilizzo del suolo, pedologia e geologia

Quota (s.l.m.)

Dimensioni (in mq)

Utilizzo del suolo:foraggio
 Stato del terreno: vegetazione rada
 Pedologia: argillo-limoso

Morfologia Attuale

Pendio

Visibilità

Descrizione

L'UT è disposta lungo la strada che da Vairano Scalo porta al Bacino idroelettrico dell'ENEL. E' limitato a N dall'UT 44 e a S dall'UT 42. L'UT presenta una vegetazione rada che rende impossibile una visibilità nulla. Sul campo sono presenti alcune balle di fieno.

Bibliografia

Metodo e condizioni di ricognizione

Interpretazione

fotografie


Osservazioni

disegni

Autore scheda

Data

Provincia	Comune	Località	rif.catastali	proprietario affittuario
CE	Presenzano	Ponte della Culatta		

	Documentazione di Archivio	altra documentazione

Utilizzo del suolo, pedologia e geologia	Quota (s.l.m.)	Dimensioni (in mq)
Utilizzo del suolo: incolto Stato del terreno: vegetazione alta		17925
	Morfologia Attuale	
	Terrazzo Fluviale	
	Pendio	
	Nulla	
Visibilità	Scarsa	


Descrizione

L'UT è disposta lungo la strada che da Vairano Scalo porta al Bacino idroelettrico dell'ENEL. Il campo occupa un terrazzo fluviale di recente formazione ed è limitato a N dal corso del Rio Cattivo Tempo e a S dall'UT 43. L'UT presenta una recinzione esterna che rende impossibile la ricognizione.

Bibliografia	Metodo e condizioni di ricognizione
	UT irriconoscibile per la presenza di una recinzione perimetrale
fotografie	Interpretazione
44-01	
disegni	Osservazioni

Autore scheda	Christian Siani	Data	06/06/2014
----------------------	-----------------	-------------	------------

Provincia	Comune	Località	rif.catastali	proprietario affittuario
CE	Prezenzano	Tavernole		

	Documentazione di Archivio	altra documentazione

Utilizzo del suolo, pedologia e geologia Utilizzo del suolo: incolto, nocchieleto, urbanizzato Stato del terreno: vegetazione rada, fresato Pedologia: argillo-sabbioso	Quota (s.l.m.)	Dimensioni (in mq)
		5598
	Morfologia Attuale	
	Pianoro	
	Pendio	
	Nulla	
Visibilità	Nulla	

Descrizione

UT posta al bivio di località Tavernole, caratterizzata da aree incolte e coltivate a nocchieleto, accomunate dalle stesse caratteristiche di visibilità. In particolare la porzione sud presenta una superficie mietuta, con un isolato albero di fichi al centro. Le stoppie non risultano raccolte e pertanto la visibilità si attesta su livello scarso. Al centro dell'area è presente un edificio, mentre a nord si osserva un nocchieleto fresato non di recente. La ricognizione non ha riscontrato evidenze in superficie.

Bibliografia	Metodo e condizioni di ricognizione
	Asistemica, 5 ricognitori inizio 10:30 fine 10:40 meteo soleggiato
fotografie	Interpretazione
44-01, 44-02	
disegni	Osservazioni

Autore scheda	Christian Siani	Data	06/06/2014
----------------------	-----------------	-------------	------------

Provincia	Comune	Località	rif.catastali	proprietario affittuario
CE	Prezzenano	Tavernole		



Documentazione di Archivio

altra documentazione

Utilizzo del suolo, pedologia e geologia

Quota (s.l.m.)

Dimensioni (in mq)

Utilizzo del suolo: zona urbanizzata

25990

Morfologia Attuale

Pianoro

Pendio

Nulla

Visibilità

Nulla

Descrizione

UT posta nei pressi del bivio Tavernole, lungo la strada che da Vairano Scalo porta al bacino idroelettrico dell'ENEL. L'area si dispone su un'area pianeggiante, frazionata in più settori in parte coltivati e recintati, in parte occupati da strutture moderne. Non è stato possibile effettuare una ricognizione a causa della presenza di edifici.

Bibliografia

Metodo e condizioni di ricognizione

UT irriconoscibile in quanto urbanizzata

Interpretazione

fotografie

46-01

Osservazioni

disegni


Autore scheda

Christian Siani

Data

06/06/2014

Provincia	Comune	Località	rif.catastali	proprietario affittuario
CR	Prezenzano	Cambianelli		

 Documentazione di Archivio	altra documentazione

Utilizzo del suolo, pedologia e geologia	Quota (s.l.m.)	Dimensioni (in mq)
Utilizzo del suolo: coltivato (generico) Stato del terreno: fresato Pedologia: argillo-sabbioso		31614
	Morfologia Attuale	
	Pianoro	
	Pendio	
	Nulla	
Visibilità	Buona	


Descrizione

Campo di forma irregolare posto su un'area pianeggiante a E di Tavernole, in località Cambianelli. L'UT è stata lavorata di recente e presenta una coltivazione in iniziale stato di crescita, pertanto la visibilità si attesta su livelli elevati. Data l'ampiezza del campo è stato necessario effettuare due strisciate durante la ricognizione.

Bibliografia	Metodo e condizioni di ricognizione
	ricognizione sistematica, 6 ricognitori, distanza 5m Ora inizio: 11.00 Ora fine 11:25 Meteo: soleggiato
fotografie	Interpretazione
47-01, 47-02	
disegni	Osservazioni

Autore scheda	Christian Siani	Data	06/06/2014
----------------------	-----------------	-------------	------------

Provincia	Comune	Località	rif.catastali	proprietario affittuario
CE	Presenzano	Cerquitello		

	Documentazione di Archivio	altra documentazione

Utilizzo del suolo, pedologia e geologia	Quota (s.l.m.)	Dimensioni (in mq)
Utilizzo del suolo:zona urbanizzata		53800
	Morfologia Attuale	
	Pianoro	
	Pendio	
	Nulla	
Visibilità	Nulla	

Descrizione

UT disposta subito ad Est del bacino idroelettrico dell'ENEL. L'area è caratterizzata dal terreno di riporto proveniente dagli scavi per la creazione dell'impianto. L'UT comprende due zone antropizzate,in cui vi sono presenti un caseificio e una stazione di servizio che rendono impossibile una ricognizione.

Bibliografia	Metodo e condizioni di ricognizione
	UT irricognibile in quanto urbanizzata
fotografie	Interpretazione
48-01, 48-02	
disegni	Osservazioni

Autore scheda	Christian Siani	Data	06/06/2014
----------------------	-----------------	-------------	------------

Provincia	Comune	Località	rif.catastali	proprietario affittuario
CE	Presenzano	Stazione di Presenzano		



Documentazione di Archivio

altra documentazione

Utilizzo del suolo, pedologia e geologia

Quota (s.l.m.)

Dimensioni (in mq)

Utilizzo del suolo: zona urbanizzata

81926

Morfologia Attuale

Pianoro

Pendio

Nulla

Visibilità

Nulla

Descrizione

UT disposta subito ad Est del bacino idroelettrico dell'ENEL, nei pressi della vecchia stazione ferroviaria di Presenzano. L'area è occupata da capannoni industriali in disuso, pertanto la ricognizione risulta impossibile.

Bibliografia

Metodo e condizioni di ricognizione

UT irriconoscibile in quanto urbanizzata

Interpretazione

Osservazioni

fotografie

49-01

disegni


Autore scheda

Christian Siani

Data

06/06/2014

Provincia	Comune	Località	rif.catastali	proprietario affittuario
CE	Prezenzano	Tavernole		

 Documentazione di Archivio	altra documentazione

Utilizzo del suolo, pedologia e geologia	Quota (s.l.m.)	Dimensioni (in mq)
Utilizzo del suolo: zona antropizzata		28730
	Morfologia Attuale	
	Pianoro	
	Pendio	
	Nulla	
Visibilità	Nulla	


Descrizione

UT disposta lungo la strada che porta da Vairano Scalo al bacino idroelettrico dell'Enel, nei pressi del bivio in località Tavernole. L'UT è caratterizzata dall'alternarsi di zone antropizzate e terreni con alta vegetazione spontanea, che rendono impossibile una ricognizione.

Bibliografia	Metodo e condizioni di ricognizione
	UT irricognibile in quanto urbanizzata
fotografie	Interpretazione
50-01, 50-02	
disegni	Osservazioni

Autore scheda	Christian Siani	Data	06/06/2014
----------------------	-----------------	-------------	------------

Provincia	Comune	Località	rif.catastali	proprietario affittuario
CE	Presenzano	Masseria Pozzo		

 Documentazione di Archivio	altra documentazione

Utilizzo del suolo, pedologia e geologia	Quota (s.l.m.)	Dimensioni (in mq)
Utilizzo del suolo: incolto Stato del terreno: vegetazione alta		4000
	Morfologia Attuale	
	Pendio	
	Pendio	
	Lieve	
Visibilità	Nulla	

Descrizione

Campo di forma rettangolare orientato in senso SO-NE e disposto lungo un lieve pendio in direzione SE. Data la posizione, è possibile che la quota leggermente rialzata rispetto al settore posto più a sud sia dovuta ai numerosi apporti di terreno effettuati durante i lavori per la creazione del bacino ENEL. L'UT presenta una recinzione esterna che rende impossibile una ricognizione. Al suo interno s'intravede un campo incolto con un'alta vegetazione.

Bibliografia	Metodo e condizioni di ricognizione
	Campo irricognibile per la presenza di una recinzione perimetrale.
fotografie	Interpretazione
51-01	
disegni	Osservazioni

Autore scheda	Christian Siani	Data	06/06/2014
----------------------	-----------------	-------------	------------

Provincia	Comune	Località	rif.catastali	proprietario affittuario
CE	Presenzano	Pozzo		



Documentazione di Archivio

altra documentazione

Utilizzo del suolo, pedologia e geologia

Quota (s.l.m.)

Dimensioni (in mq)

Utilizzo del suolo: zona urbanizzata

Morfologia Attuale

Pendio

Visibilità

Descrizione

Area posta al di sopra di un terrapieno artificiale disposto lungo via Brecciale, nei pressi della località Pozzo. L'area è caratterizzata dalla presenza di costruzioni moderne e da recinzioni perimetrali che non permettono la ricognizione in campo.

Bibliografia

Metodo e condizioni di ricognizione

Interpretazione

fotografie


Osservazioni

disegni

Autore scheda

Data

Provincia	Comune	Località	rif.catastali	proprietario affittuario
CE	Prezenzano	Masseria D'Urante		

 Documentazione di Archivio	altra documentazione

Utilizzo del suolo, pedologia e geologia	Quota (s.l.m.)	Dimensioni (in mq)
Utilizzo del suolo: zona antropizzata		13350
	Morfologia Attuale	
	Terrazzo Artificiale	
	Pendio	
	Nulla	
Visibilità	Nulla	


Descrizione

UT disposta in senso E-O lungo la strada provinciale Tora-Venafro. Il settore è impostato su un'area regolarizzata da tagli e terrapieni recenti, su cui insistono edifici costruiti recentemente. A causa della presenza di strutture e recinzioni perimetrali non è stato possibile effettuare una ricognizione. L'area è già nota per l'individuazione tramite saggi di scavo di una necropoli di età tardoantica (vedi SIRANO 2005, p. 316, sito 11).

Bibliografia	Metodo e condizioni di ricognizione
SIRANO 2005, p. 316, sito 11	UT irriconoscibile in quanto urbanizzata
fotografie	Interpretazione
disegni	Osservazioni

Autore scheda	Christian Siani	Data	06/06/2014
----------------------	-----------------	-------------	------------

Provincia	Comune	Località	rif.catastali	proprietario affittuario
CE	Presenzano	Masseria Perelle		

 Documentazione di Archivio	altra documentazione

Utilizzo del suolo, pedologia e geologia	Quota (s.l.m.)	Dimensioni (in mq)
Utilizzo del suolo: Frutteto e uliveto Stato del terreno: vegetazione alta		8780
	Morfologia Attuale	
	Pendio	
	Pendio	
	Lieve	
Visibilità	Nulla	


Descrizione

UT disposta lungo un lieve pendio in direzione SE, lungo la strada provinciale Tora-Venafro. Il campo risulta leggermente sopraelevato rispetto alla strada ed è caratterizzato da un coltura mista (frutteto e uliveto). Il campo non risulta lavorato da tempo e pertanto una fitta ed alta vegetazione copre tutta la superficie. Per tale motivo non è stato possibile effettuare una ricognizione sistematica. L'area è già nota per l'individuazione tramite saggi di scavo di un santuario (vedi SIRANO 2005, p. 304).

Bibliografia	Metodo e condizioni di ricognizione
SIRANO 2005, p. 304	Il campo risulta irrognibile per la presenza di vegetazione alta
fotografie	Interpretazione
54-01	
disegni	Osservazioni

Autore scheda	Christian Siani	Data	06/06/2014
----------------------	-----------------	-------------	------------

Provincia	Comune	Località	rif.catastali	proprietario affittuario
CE	Presenzano	Masseria Monaci		

 Documentazione di Archivio	altra documentazione

Utilizzo del suolo, pedologia e geologia	Quota (s.l.m.)	Dimensioni (in mq)
Utilizzo del suolo: uliveto Stato del terreno: vegetazione alta		5380
	Morfologia Attuale	
	Pendio	
	Pendio	
	Lieve	
Visibilità	Nulla	

Descrizione

Campo ubicato a N di Masseria Monaci, lungo la strada provinciale Tora-Venafro. L'UT è disposta su un lieve pendio in direzione SE ed è caratterizzato dalla presenza di un uliveto. A causa della recinzione perimetrale non è stato possibile effettuare una ricognizione sistematica dell'area.

Bibliografia	Metodo e condizioni di ricognizione
	UT irriconoscibile per la presenza di una recinzione perimetrale
fotografie	Interpretazione
55-01	
disegni	Osservazioni

Autore scheda	Christian Siani	Data	06/06/2014
----------------------	-----------------	-------------	------------

Provincia	Comune	Località	rif.catastali	proprietario affittuario
CE	Presenzano	Masseria Monaci - masseria Perelle		



Documentazione di Archivio

altra documentazione

Utilizzo del suolo, pedologia e geologia

Quota (s.l.m.)

Dimensioni (in mq)

Utilizzo del suolo: uliveto
Stato del terreno vegetazione alta

Morfologia Attuale

Pendio

Visibilità

Descrizione

Campo di forma rettangolare disposto in senso N-S lungo un lieve pendio in direzione SE. L'UT insiste su un'antica conoide fluvio-detritica che si sviluppa a partire dalle falde del Monte San Leonardo fino a raggiungere la piana di Presenzano. L'UT è coltivata ad uliveto, ma la presenza di una fitta vegetazione spontanea rende il campo irricognibile.

Bibliografia

Metodo e condizioni di ricognizione

Interpretazione

fotografie

Osservazioni

disegni

Autore scheda

Data

Provincia	Comune	Località	rif.catastali	proprietario affittuario
CE	Prezenzano			



Documentazione di Archivio

altra documentazione

Utilizzo del suolo, pedologia e geologia

Quota (s.l.m.)

Dimensioni (in mq)

Utilizzo del suolo: zona urbanizzata

Morfologia Attuale

Pendio

Visibilità

Descrizione

UT disposta su un terrapieno artificiale caratterizzato dalla presenza di una moderna abitazione. I settori limitrofi presentano invece campi incolti e salti di quota di circa 50 cm coperti da vegetazione spontanea. L'urbanizzazione dell'area non permette una ricognizione sistematica. E' comunque opportuno rilevare che la sistemazione attuale denota un impatto antropico elevato e un conseguente sconvolgimento di eventuali presenze archeologiche nel sottosuolo.

Bibliografia

Metodo e condizioni di ricognizione

Interpretazione

fotografie

Osservazioni

disegni

Autore scheda

Data

Provincia	Comune	Località	rif.catastali	proprietario affittuario
CE	Presenzano			



Documentazione di Archivio

altra documentazione

Utilizzo del suolo, pedologia e geologia

Quota (s.l.m.)

Dimensioni (in mq)

Utilizzo del suolo: zona urbanizzata

16184

Morfologia Attuale

Terrazzo Artificiale

Pendio

Nulla

Visibilità

Nulla

Descrizione

UT disposta in un'area pesantemente modificata dalle attività antropiche. Essa si dispone su un terrazzamento artificiale che ospita palazzi moderni. Per tale motivo la ricognizione dell'area risulta impossibile.

Bibliografia

Metodo e condizioni di ricognizione

UT irriconoscibile in quanto urbanizzata

Interpretazione

fotografie

58-01

Osservazioni

disegni

Autore scheda

Christian Siani

Data

06/06/2014

Provincia	Comune	Località	rif.catastali	proprietario affittuario
CE	Presezano	Cambianelli		



Documentazione di Archivio

altra documentazione

Utilizzo del suolo, pedologia e geologia

Quota (s.l.m.)

Dimensioni (in mq)

Utilizzo del suolo: coltivato a granturco
 Stato del terreno: fresato
 Pedologia: argillo-sabbioso

Morfologia Attuale

Pendio

Visibilità

Descrizione

Campo rettangolare orientato in senso N-S, posto in località Cambianelli, ad Est del bacino idroelettrico di Presezano. Confina a N con le UUTT 60, 61 e 62, a S con l'UT 47. E' caratterizzato dalla presenza di una coltivazione di granturo in fase iniziale di crescita; il terreno, lavorato ad una profondità di circa 20 cm offre un grado di visibilità ottimo. La ricognizione, effettuata in due strisciate a causa delle grandi dimensioni del campo, non ha restituito materiale archeologico.

Bibliografia

Metodo e condizioni di ricognizione

Sistematica intensiva 5 ricognitori distanza 5m
 Ora inizio: 13:00 Ora fine: 13:15 Meteo: soleggiato

Interpretazione

fotografie

59-01, 59-02, 59-03

Osservazioni

disegni

Autore scheda

Cristiano B. De Vita

Data

06/06/2014

Provincia	Comune	Località	rif.catastali	proprietario affittuario
CE	Prezenzano	Cambianelli		



Documentazione di Archivio

altra documentazione

Utilizzo del suolo, pedologia e geologia

Quota (s.l.m.)

Dimensioni (in mq)

Utilizzo del suolo: foraggio
 Stato del terreno: vegetazione rada
 Pedologia: argillo-sabbioso

Morfologia Attuale

Pendio

Visibilità

Descrizione

Campo localizzato in località Cambianelli, ad est del bacino idroelettrico di Prezenzano. Confina a E con l'UT 61 e a S con l'UT 59. L'UT è adibita alla coltura di erba medica ed è stato di recente mietuto. La vegetazione rada che si distribuisce in maniera omogenea su tutta l'area compromette la visibilità, che si attesta su un livello scarso. La ricognizione non ha permesso di individuare materiali di superficie.

Bibliografia

Metodo e condizioni di ricognizione

UT irriconoscibile per la presenza di coltivazioni in avanzato stato di crescita

Interpretazione

fotografie

Osservazioni

disegni

Autore scheda

Data

Provincia

Comune

Località

rif.catastali

proprietario affittuario

CE

Presezano

Cambianelli



Documentazione di Archivio

altra documentazione

Utilizzo del suolo, pedologia e geologia

Quota (s.l.m.)

Dimensioni (in mq)

Utilizzo del suolo: frutteto
Stato del terreno: vegetazione rada
Pedologia: argillo-sabbioso

Morfologia Attuale

Pendio

Visibilità

Descrizione

Campo localizzato in località Cambianelli, ad est del bacino idroelettrico di Presezano. Confina a O con l'UT 60, a E con l'UT 62 e a S con l'UT 59. L'UT è adibita a frutteto, con filari serrati distanti tra loro circa 3m. A causa della vegetazione rada che si distribuisce su tutta l'area la visibilità risulta scarsa. La ricognizione, effettuata con ricognitori disposti a filari alternati, non ha permesso di individuare materiali di superficie.

Bibliografia

Metodo e condizioni di ricognizione

Interpretazione

fotografie

Osservazioni

disegni

Autore scheda

Data

Provincia	Comune	Località	rif.catastali	proprietario affittuario
CE	Prezenzano	Cambianelli		



Documentazione di Archivio

altra documentazione

Utilizzo del suolo, pedologia e geologia

Quota (s.l.m.)

Dimensioni (in mq)

Utilizzo del suolo: noccioleto
 Stato del terreno: fresato
 Pedologia: argillo-sabbioso

Morfologia Attuale

Pendio

Visibilità

Descrizione

Campo adibito a noccioleto, disposto in località Cambianelli, ad est del bacino idroelettrico di Prezenzano. Confina ad O con l'UT 61 e a S con l'UT 59. L'area è caratterizzata da filari di nocchie disposti ad una distanza di circa 5m e si presenta lavorato di recente, con una fresatura profonda circa 15 cm. La ricognizione, effettuata disponendo un ricognitore per filare, non ha individuato materiali in superficie.

Bibliografia

Metodo e condizioni di ricognizione

Sistematica intensiva 5 ricognitori distanza 5m
 Ora inizio: 13:30 Ora fine: 13:40 Meteo: soleggiato

Interpretazione

fotografie


Osservazioni

disegni

Autore scheda

Data

Provincia	Comune	Località	rif.catastali	proprietario affittuario
CE	Prezenzano	Pratole		

	Documentazione di Archivio	altra documentazione

Utilizzo del suolo, pedologia e geologia	Quota (s.l.m.)	Dimensioni (in mq)
Utilizzo del suolo: granturco Stato del terreno: arato Pedologia: argillo-sabbioso e matrice tufacea		685
	Morfologia Attuale	
	Pianoro	
	Pendio	
	Nulla	
Visibilità	Ottima	

Descrizione

L'UTR si individua tra l'UT 36 e l'UT 37. La maggior parte del rinvenimento è concentrato nella parte settentrionale dell'UT 37. L'UTRa è caratterizzata da una concentrazione a dispersione lineare di abbondante materiale, per una lunghezza di ca. 86m e una larghezza di 9m. Oltre al materiale ceramico la concentrazione restituisce una grande quantità di pietre di calcare di piccole dimensioni e di tufo. Il tufo è presente sia in blocchetti di piccole dimensioni sia frantumato a causa dei lavori di aratura che hanno interessato il campo. La dispersione è stata georiferita tramite GPS. A causa della considerevole quantità di materiale ceramico rinvenuto sul campo sono stati raccolti solo i materiali diagnostici. Sono stati raccolti: 2 nuclei di selce; 1 orlo, 1 ansa e 1 parete di bucchero, 4 orli, 1 fondo, 1 ansa e 16 pareti di ceramica a vernice nera; 3 pareti di sigillata; 1 parete e 6 anse di anfore; 1 orlo e 1 parete di grandi contenitori; 1 orlo e 1 fondo di ceramica comune depurata, 11 orli, 1 fondo, 4 anse e 8 pareti di ceramica comune grezza; 8 frr. di tegole; 2 frr. di coppi; 1 fr. di laterizio; 2 scarti di lavorazione fittili.

Bibliografia	Metodo e condizioni di ricognizione
	Asistemica Meteo: Coperto
fotografie	Interpretazione
37 UTR 01-01, 37 UTR 01-02, 37 UTR 01-03; 37-01-mat-01, 37-01-mat-02, 37-01-mat-03	
disegni	Osservazioni

Autore scheda	Lucrezia De Simone	Data	29/05/2014
----------------------	--------------------	-------------	------------